








	území odstoupené		zemská hranice mezi Slovenskem a Podkarpatskou Rusí určená územní komisí Nejvyšší rady spojenců
	území odstoupené do roku 1921		administrativní hranice mezi Slovenskem a Podkarpatskou Rusí stanovená československou vládou 18.XI.1918
	území připojené		státní hranice k roku 1924
	území připojené do roku 1921		zemská hranice k roku 1924
	oblast plebiscitu k určení státních hranic v letech 1919–1921		současná státní hranice

0 100 km

Hlučínsko  
28.VI.1919  
od Německa

část Těšínska  
28.VII.1920  
Polsku

Lipnica Wielka  
1924  
Polsku

část Oravy  
28.VII.1920  
Polsku

část Spiše  
28.VII.1920  
Polsku

Javorina  
1923  
od Polska

Hladovka  
a Suchá Hora  
1924  
od Polska

část Vitorazska  
10.IX.1919  
od Rakouska  
s platností od 31.VII.1920

Valticko a Dyjský trojúhelník  
10.IX.1919  
od Rakouska  
s platností od 31.VII.1920

Someskő  
a Someskőújfalú  
1924  
Maďarsku

Petřalka 1920  
od Maďarska

Velká Palata  
a Fertesalmaš  
1921  
od Rumunska

Valea Seacă a Valea Francisc  
4.V.1921  
Rumunsku

Podkarpatská Rus  
10.IX.1919 (saintgermánská smlouva)  
4.VI.1920 (trianonská smlouva)